

大雪に関する情報連絡室会議

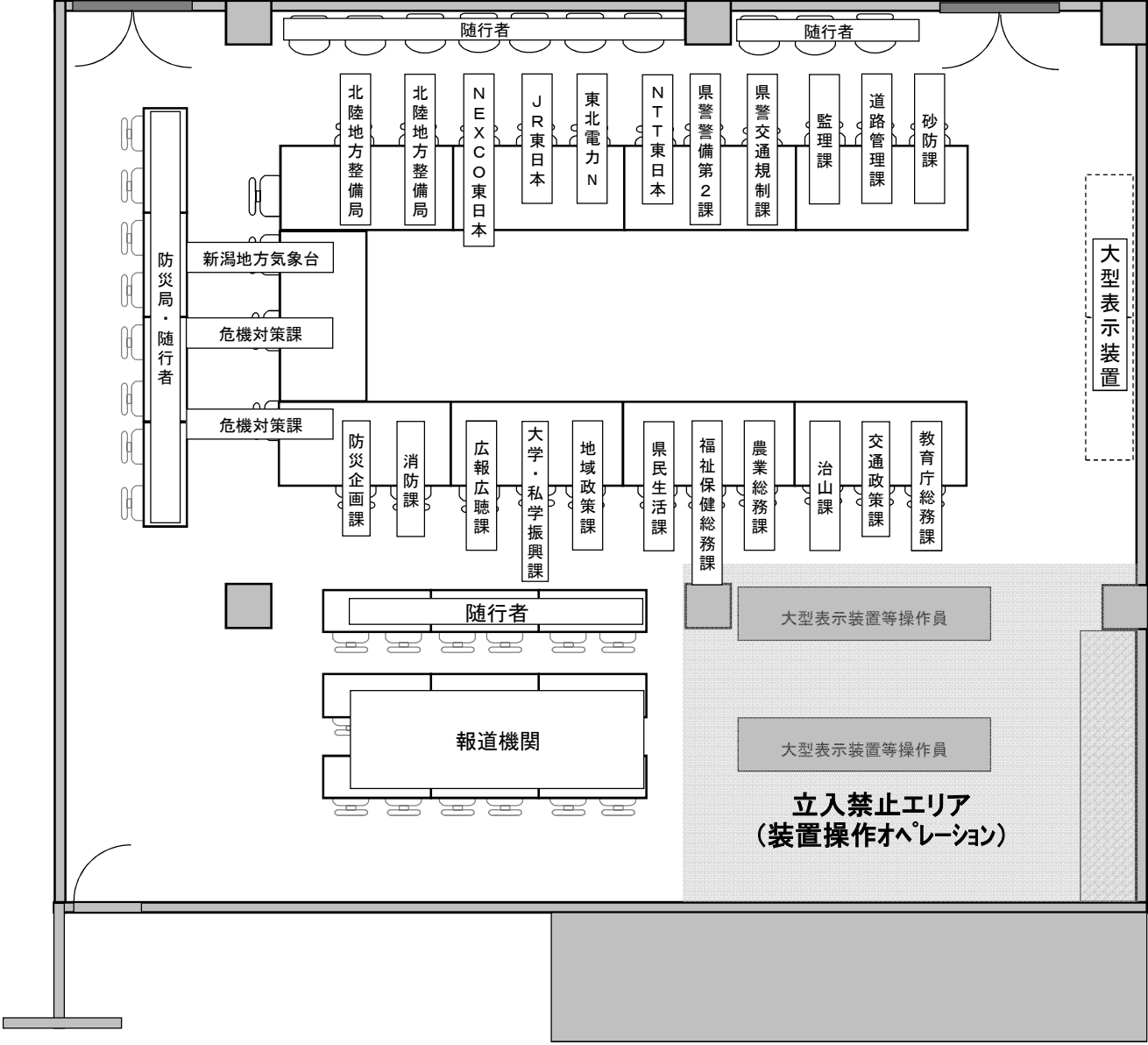
令和3年12月24日（金）14時30分～
西回廊2階災害対策本部会議室

1 あいさつ（防災局危機対策課長）

2 今後の気象の見込みについて

3 その他

大雪に関する情報連絡室会議 座席表
【令和3年12月24日(金)】 危機管理センター災害対策本部会議室



12月25日から28日にかけての 新潟県における気象の見通し

令和3年12月24日

新潟地方気象台

12月25日から28日の天気の見通し

(大雪に警戒、高波・風雪に注意・警戒)



新潟地方气象台

2021年12月24日

<概況> 日本付近は25日から28日頃にかけて、強い冬型の気圧配置となる見込み。

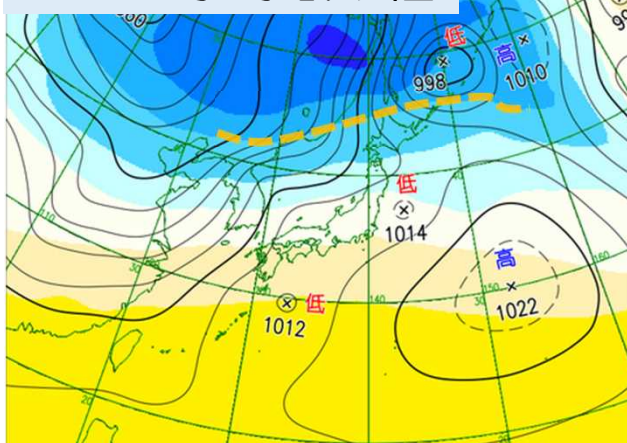
26日から27日頃には、新潟県の上空約5000メートルに、氷点下39度以下の、この時期としては非常に強い寒気が流れ込む見込み。

<雪> 25日は次第に雪が強まり、26日から27日にかけて平地を含めて警報級の大雪となり、28日まで続く可能性がある。

<風、波> 25日は次第に風が強まり、26日から27日頃にかけて雪を伴った北西又は北の風が海上で非常に強く吹く。予想よりも気圧の傾きが大きくなった場合は、26日は暴風雪となるおそれ。25日からしけとなり、28日頃にかけて続き、予想よりも海上で気圧の傾きが大きくなった場合は、25日から27日頃にかけて大しけとなるおそれ。

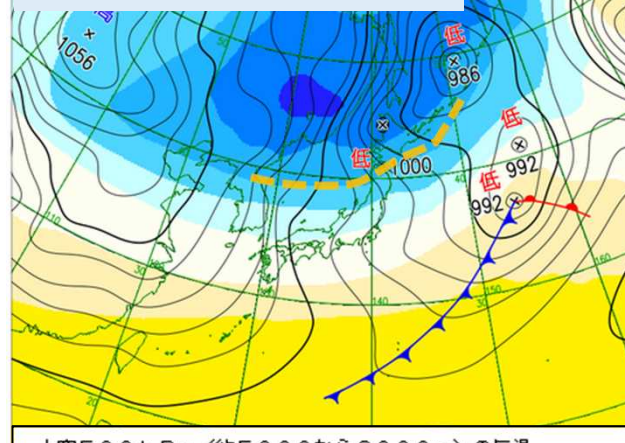
<警戒事項> 26日から27日頃にかけて、大雪や吹きだまりによる交通障害、農業施設などへの被害に警戒し、25日から27日頃にかけて、高波や雪を伴った強風に注意・警戒。また、ふぶきによる視程障害、電線や樹木等への着雪、なだれや路面の凍結、落雷や突風にも注意。

24日21時の予想天気図



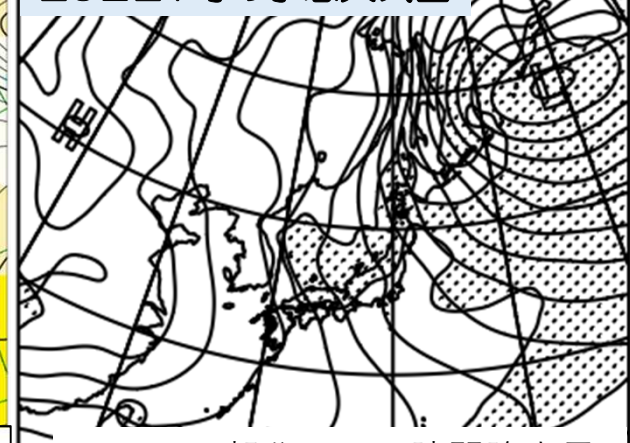
----- 上空5000m付近の気温 -36℃

25日21時の予想天気図



上空500hPa (約5000から6000m) の気温
-54.0 -48.0 -42.0 -36.0 -30.0 -24.0 -18.0 -12.0 °C

26日21時の予想天気図



※ハッチ部分は、24時間降水量5ミリ以上のエリア

早期注意情報（警報級の可能性）



新潟地方気象台

2021年12月24日

新潟県の早期注意情報（警報級の可能性）

令和3年12月24日11時発表

新潟県		警報級の可能性						
		24日		25日		26日	27日	28日
種別	夕方まで	夜～明け方	朝～夜遅く					
		12-18	18-6	6-24				
大雪	下越				[高]	[高]	[中]	
	中越							
	上越							
	佐渡							
暴風 (暴風雪)	下越				[中]			
	中越							
	上越							
	佐渡							
波浪	下越			[中]	[中]	[中]		
	中越							
	上越							
	佐渡			[中]				

※翌日までの「早期注意情報(警報級の可能性)」は、天気予報の対象地域と同じ発表単位(下越、中越、上越、佐渡)で発表しますが、2日先から5日先までの「早期注意情報(警報級の可能性)」は、週間天気予報の対象地域と同じ発表単位(新潟県をひとつの単位)として発表します。

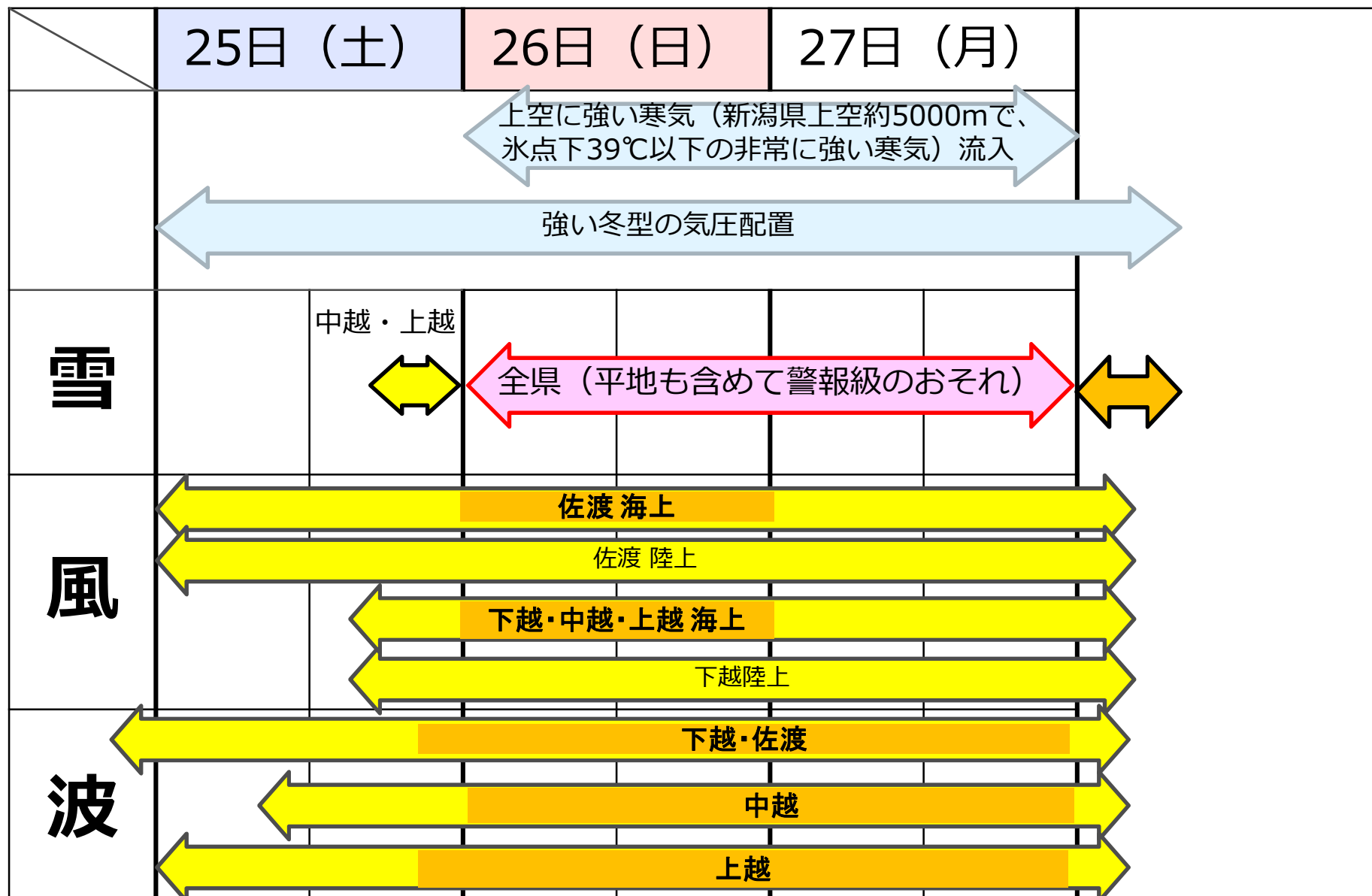
◆今後気象台が発表する最新の防災気象情報に留意願います

注意報級・警報級の時間帯



新潟地方気象台

2021年12月24日



 警報級
  注意報級 ( 警報の可能性あり)

◆今後気象台が発表する最新の防災気象情報に留意願います

28日にかけての降雪量予想



新潟地方気象台

2021年12月24日

25日は明け方まで雨ですが、日中から雪に変わり、次第に降雪が強まる見込みです。その後、28日頃にかけて大雪が続くでしょう。
26日から27日を中心に、平地を含め警報級の大雪となるでしょう。

降雪量予想

いずれも多いところ (cm)

24時間後以降は
平地・佐渡、山沿いの2区分に分けた予想を記載しています

	注意報基準	警報基準	25日12時～26日12時	26日12時～27日12時
下越 平地	6時間降雪量 15cm	6時間降雪量 30cm・35cm	20～40cm	50～70cm
中越 平地			30～50cm	
上越 平地		6時間降雪量 30cm	30～50cm	
佐渡			10～20cm	
下越 山沿い	12時間降雪量 30cm	12時間降雪量 55cm	40～60cm	70～100cm
中越 山沿い	12時間降雪量 30cm・35cm	12時間降雪量 55cm・60cm	60～80cm	
上越 山沿い	12時間降雪量 30cm		60～80cm	

◆今後気象台が発表する最新の防災気象情報に留意願います

今後の天気見通し（週間天気予報）



新潟地方気象台

2021年12月24日

2021年12月24日10時40分 新潟地方気象台 発表

予報期間 12月25日から12月31日まで

向こう一週間は、気圧の谷や寒気の影響で雪または雨の日が続くでしょう。なお、26日から28日頃にかけては強い冬型の気圧配置となるため大雪となる所がある見込みです。

最高気温と最低気温はともに、平年並か平年より低く、期間の中頃にかけてはかなり低い日が多い見込みです。

降水量は、平年より多いでしょう。

新潟県の天気予報（7日先まで）									
2021年12月24日11時 新潟地方気象台 発表									
日付	今日 24日(金)	明日 25日(土)	明後日 26日(日)	27日(月)	28日(火)	29日(水)	30日(木)	31日(金)	
新潟県	曇後雨か雪 	風雪強い 	風雪強い 	雪時々止む 	曇時々雪 	曇一時雪か雨 	曇一時雪か雨 	曇一時雪か雨 	
降水確率(%)	-/-/70/90	80/80/90/90	90	80	80	60	60	60	
信頼度	-	-	-	A	A	B	B	B	
新潟 気温 (°C)	最高	8	2	1 (-2~2)	1 (-1~2)	4 (2~6)	6 (4~9)	6 (4~9)	4 (1~7)
	最低	-	1	-2 (-4~-1)	-2 (-4~0)	0 (-2~2)	1 (-2~2)	1 (-2~3)	0 (-4~1)
向こう一週間（明日から7日先まで）の平年値									
				降水量の7日間合計		最低気温		最高気温	
新潟				平年並 29 - 48mm		1.2℃		7.1℃	

◆今後気象台が発表する最新の防災気象情報に留意願います

★気象情報等は、最新のものをご利用ください。

- 新潟県の警報、注意報

https://www.jma.go.jp/bosai/warning/#area_type=offices&area_code=150000

※早期注意情報（警報級の可能性）もご利用ください。

- 新潟県の気象情報

https://www.jma.go.jp/bosai/information/#area_type=offices&area_code=150000&format=table

- 新潟県降雪量予想

https://www.data.jma.go.jp/yoho/data/jishin/snow_jpni_latest.pdf

- 雨雲の動き（降水ナウキャスト）

<https://www.jma.go.jp/bosai/nowc/>

- 今後の雪（解析積雪深、解析降雪量、降雪短時間予報）

<https://www.jma.go.jp/bosai/snow/>