

令和4年8月4日

16:00 時点

統括調整グループ

令和4年8月3日からの大雨による被害状況  
(第2報)

1 気象に関する情報

- ・土砂災害警戒情報 9回  
(新潟市、村上市、新発田市、五泉市、胎内市、阿賀野市、関川村、魚沼市、長岡市、阿賀町)
- ・新潟県記録的短時間大雨情報 16回
- ・顕著な大雨に関する新潟県気象情報(線状降水帯発生) 3回
- ・特別警報(大雨) (村上市、関川村) 発表 8月4日01時56分
- ・特別警報(大雨) (胎内市) 発表 04時05分
- ・特別警報(大雨) (村上市) 警報に切り替え 09時30分
- ・特別警報(大雨) (胎内市、関川村) 警報に切り替え 11時30分

2 災害救助法の適用状況

- ・村上市、胎内市、関川村 8月3日適用

3 自衛隊への災害派遣要請

- ・村上市 8月4日06時30分要請

4 人的・建物被害の状況(8月4日16時00分現在)

	人的被害(人)					住家被害(棟)					非住家被害 (半壊以上)(棟)			
	計	死者	行方不明者	重傷者	軽傷者	程度不明	計	全壊	半壊	一部破損	床上浸水	床下浸水	公共建物	その他
県全体	2			1	1									
市町村別														
新発田市						6				3	3			
聖籠町														
村上市	2			1	1		4			数百				
胎内市							調査中	調査中	調査中	21	70			
阿賀町										調査中	調査中			
関川村							10件程度			100件程度				

## 5 避難に関する状況（8月4日16時00分現在）

### （1）避難情報の状況

市町村名	避難情報	対象	発令日時	解除日時
村上市	避難指示(警戒レベル4)	2,230世帯/5,743人	8/3 14:38	
村上市	避難指示(警戒レベル4)	3,323世帯/10,725人	8/3 19:30	8/4 9:51 一部解除
村上市	緊急安全確保(警戒レベル5)	6,173世帯/19,013人	8/4 03:22	
村上市	計	11,816世帯/35,481人		
胎内市	緊急安全確保(警戒レベル5)	全域	8/4 05:00	
阿賀町	避難指示(警戒レベル4)	20世帯/35人	8/4 07:30	
関川村	緊急安全確保(警戒レベル5)	全域	8/4 02:02	
魚沼市	高齢者等避難(警戒レベル3)	62世帯/117人	8/4 14:46	

現時点で把握している避難所への避難者数

村上市：51人、関川村：66人、阿賀町：7人

## 6 県・市町村の対応状況（8月4日16時00分現在）

### （1）県の体制

・本庁	大雨に関する情報連絡室	8月3日11時15分	設置
	大雨に関する警戒本部	12時03分	移行
	大雨に関する対策本部	22時05分	移行
	大雨災害対策本部	8月4日01時56分	移行
・地域	新発田地域振興局災害対策本部	8月4日08時30分	設置
	新潟地域振興局災害対策本部	8月4日09時00分	設置
	村上地域振興局災害対策本部	8月4日09時00分	設置
	魚沼地域振興局災害警戒本部	8月4日13時30分	設置

### （2）市町村の体制

・新潟市	大雨洪水警戒本部	8月3日14時27分	設置
・新発田市	大雨警戒本部	8月3日14時20分	設置
・村上市	災害対策本部	8月3日11時33分	設置
・胎内市	災害警戒本部	8月3日12時58分	設置
	災害対策本部	4日04時45分	移行
・阿賀町	災害対策本部	8月4日04時30分	設置
・関川村	大雨による警戒本部	8月3日14時30分	設置
	大雨による対策本部	4日02時02分	移行

## 村上市、関川村、胎内市への広域支援について

### 1 住家被害認定調査業務の支援

業務量が膨大になると見込まれる住家被害認定調査及び罹災証明書交付事務について、「チームにいがた」による人的支援を行う。

#### (1) 支援体制

県、市町村、学識者で編成する支援チーム

#### (2) 派遣先

村上市、関川村、胎内市

#### (3) 今後のスケジュール

8/5 から現地入りし、2市1村間で調査方法、調査規模(班編成)を調整し、調整が付き次第、調査開始(調査期間は概ね1カ月を目途)。

### 2 その他

関川村から以下の業務について、人的応援要請があるため、現在調整中

- ・避難所運営
- ・災害廃棄物処理(環境職)
- ・被災状況調査(公共施設技術職)

令和4年8月4日  
16:00 現在  
ライフライン交通情報班

## 令和4年8月3日からの大雨による被害情報

### 【交通に関する情報】

#### 1. 高速道路

○磐越自動車道 津川～安田 上下線 通行止め (解除 未定)

#### 2. 直轄国道

○国道7号 村上市坂町～牧目 通行止め → 15:00 解除

○国道113号 村上市十文字～県境 通行止め (解除 未定)

#### 3. 県管理道路

公共土木対策班からの情報を参照

#### 4. 市町村道

情報収集中

#### 5. 鉄道

○羽越本線 (水原～あつみ温泉) : 終日運転見合わせ

(新津～水原) : 本数を減らし折り返し運転

○米坂線 (坂町～米沢) : 終日運転見合わせ

○磐越西線 (馬下～野沢) : 終日運転見合わせ

※喜多方～山都間での橋りょう転倒あり、喜多方～野沢間は当分の間運転見合わせ

○白新線 (豊栄～新発田) : 終日運転見合わせ

(新潟～豊栄) : 本数を減らし折り返し運転

○飯山線 (十日町～戸狩野沢温泉) : 運転見合わせ

○只見線 (小出～只見) : 終日運転見合わせ

※その他 列車の遅れあり

## 6. バス

### ○路線バス

村上市、関川村で複数系統の路線が全線または一部運休（全11系統）  
新潟市で迂回運航（1系統）

### ○高速バス

山形行運休

## 7. 航路

### ○粟島汽船

高速船 欠航（代替としてフェリーを運航：通常3便のところ4便で対応）

## 8. 空港

今のところ被害情報なし

## 9. 港湾

今のところ被害情報なし

## 【ライフラインに関する情報】

### 1. 下水道

○荒川浄化センター 機能停止（汚水の流出なし）

○せきかわ浄化センター 管渠被害あり、処理場被害なし

### 2. 上水道

○村上市 寒川地区簡易水道 断水中 208 戸（給水車2台配置）

桑川地区簡易水道 断水中 171 戸（給水車2台配置）

荒川地区 断水中 3,684 戸（給水車2台要請済み）

神林地区 断水中 2,892 戸（給水車2台要請済み）

高根地区 断水中 170 戸（給水車1台要請済み）

北大平地区 断水中 23 戸（応援要請済み）

○関川村 上野原、大内淵、鷹巣 断水中 10～20 戸（応援要請済み）

### 3. 通信

NTT、KDDI、SoftBank 通信障害が発生している情報はなし

#### 4. ガス

○LP 協会村上支部 荒川周辺でガスボンベが浮いているとの情報あり

調査中

○LP 協会新発田支部 調査中

※LP ガスについては、協定に基づき（一社）新潟県LPガス協会の村上、新発田支部  
会員（販売店）に被害状況調査を依頼済み

○北陸ガス 被害情報なし

#### 5. 電気

○東北電力

・村上市 約70戸（桃川、花立、小岩内、中津原 他）

・関川村 約30戸（大字大島、大字湯沢 他）

・新発田市 約10個未満→8/4 17:00頃復旧見通し

【本件に関するお問い合わせ先】

ライフライン交通情報班 副班長 吉田 025-282-1728

令和4年8月4日

16:00現在

統括調整部

## 消防機関・航空隊等の活動状況

### ○消防機関

村上市消防本部からの要請により新潟県相互応援協定に基づき、下越ブロック消防本部が出動

【要請日時】令和4年8月4日（木）02時50分

【派遣先】村上市消防本部管内（荒川地区、坂町地区）

【出動部隊】4消防本部 11隊 53名 情報収集及び救助活動中

### 新潟市消防局

《一次隊04時42分出動》

指揮支援隊5名

特別高度救助隊（工作車） 5名

東署特別救助隊（津波・大規模風水害対策車） 5名

《二次隊05時20分出動》

中央署特別救助隊（工作車） 4名

江南署特別救助隊（工作車、資器材搬送車） 5名

西署特別救助隊（工作車） 5名

《三次隊05時35分出動》

拠点機能形成車5名

附船特別消火隊（ドローン） 4名【8隊38名】

### 新発田地域広域事務組合消防本部

指揮隊車（04時30分出動） 4名

トラック（05時18分出動） 2名【1隊6名】

### 阿賀野市消防本部

救助隊（05時32分出動） 5名【1隊5名】

### 五泉市消防本部

救助隊（05時34分出動） 4名【1隊4名】

〈活動状況〉

新潟市消防局 午前 関川村 避難誘導  
午後 村上市荒川地区 避難誘導

新発田地域広域事務組合消防本部 }  
阿賀野市消防本部 } 午前・午後 村上市荒川地区  
五泉市消防本部 } 避難誘導・救助・安否確認

※午後の活動はローラー作成による救助者の捜索等（4消防本部、県警、自衛隊と共同）

※18時に活動終了予定。

○航空隊等

新潟県警航空隊 1機 救助・情報収集活動

新潟県消防防災航空隊 1機 情報収集のための消防隊員搬送

航空自衛隊新潟救難隊 1機 特別警報が発表された地域を中心にヘリコプターで調査飛行予定

【本件に関するお問い合わせ先】

救援救助班・航空運用調整班 班長 伊與部 025-282-1733（直通）



大雨に関する状況（R4年8月4日 16時現在）

被災者対策部

<災害ボランティアについて>

○県社会福祉協議会（県ボランティア調整会議事務局）

- ・災害担当者が現地に出向いて被害状況等、確認中
- ・現地の被害状況やボランティアの要請等、詳細が判明次第、具体的な対応を検討予定

○村上市社会福祉協議会公式ホームページ

- ・「現在、行政と連携して被害の把握後に災害ボランティアセンター立ち上げを検討」とのこと。

○関川村社会福祉協議会公式ホームページ

- ・「災害ボランティアセンターの立ち上げについても現在行政と協議中。立ち上げの有無や概要につきましては、決定次第ホームページで記載」とのこと。

○全国社会福祉協議会公式ホームページ

- ・ボランティア活動については、被災地の状況や情報をよく確認のうえ参加するよう、呼びかけをしている。

●新潟県内の被害状況（R4.8.4、16:00現在）

R4.8.4 被災者対策部

	廃棄物処理施設の被害状況	災害廃棄物の発生状況	国・県への応援要請
関川村	施設なし。 (村上市に委託)	○災害廃棄物受入ステーションの設置を準備中	被害状況によっては要請の可能性あり
村上市	被害情報なし。	○南部では一部で床上浸水等があり、災害廃棄物が発生する見込み。 ○仮置場を設置予定。	現時点では不要
胎内市	被害情報なし。	○床上浸水戸数は調査中だが、災害廃棄物がある程度見込まれる。	不要
阿賀町	被害情報なし。	被害なし。	不要

※他の市町村においては、現時点で被害は確認されていない。

01

令和4年8月4日

16時00分現在

食料物資部

## 食料等救援物資の対応状況

- 村上市から新潟県に災害時緊急備蓄物資の提供要請があり、村上市役所に向けて発送済み。(1000人分の主食、副食、水の2～3日分)
- 関川村から新潟県に同様の要請があり、関川村役場への輸送を手配中。(150人分の主食、副食、水の2～3日分)
- ※ 現時点で胎内市からの要請なし

### ○村上市

新潟県の災害時緊急備蓄物資から以下の食料等を配送中。

#### 【食料班】

- ・主食 ごはん類×9000食
- ・副食 レトルト食品×9440食
- ・水 500mlペットボトル×12000本
- ・追加で不足物資等ないか確認中。

#### 【輸送調整班】

- ・村上市への輸送は、県備蓄倉庫から村上市役所に向け発送済みであり、一部到着。

### ○関川村

新潟県の災害時緊急備蓄物資から以下の食料等を配送手配中。

#### 【食料班】

- ・主食 ごはん類×1500食
- ・副食 レトルト食品×1510食
- ・水 500mlペットボトル×1800本
- ・追加で不足物資等ないか確認中。

#### 【輸送調整班】

- ・関川村役場への輸送を手配中。(18:00頃の到着に向け手配中)

#### <問い合わせ先>

(輸送物資に関する件)	食料班	生方	025-282-1756
(輸送に関する件)	輸送調整班	南雲	025-282-1758

## 大雨による被害状況（第1報）

【8月4日 15:00 現在】

### 1 商工業関係

#### (1) 各商工会議所

・村上：現時点で被害の報告なし

#### (2) 各商工会 ※ 県商工会連合会とりまとめ

・関川村：一部事業所に被害あり

・荒川：一部事業所が浸水

・神林：一部事業所が床下浸水

・朝日：現時点で被害の報告なし

・山北：一部事業所が浸水

・中条（胎内）：現時点で被害報告なし

・黒川（胎内）：現時点で被害報告なし

### 2 製造業関係

#### (1) 村上市

一部企業より被害報告あり（水道被害、土砂被害など）

#### (2) 関川村

現時点で被害の報告なし

#### (3) 胎内市

現時点で被害の報告なし

### 3 産業団地関係

#### (1) 県営

##### ① 中条中核工業団地（胎内市）

現時点で被害情報なし

##### ② 東部産業団地（阿賀野市）

現時点で被害情報なし

##### ③ 東港工業地帯（聖籠町、新潟市）

現時点で被害情報なし

#### (2) 市町村営

##### ① 村上市

神林工業団地で一部法面崩壊（高さ5m、幅10m）、入口道路の冠水  
沢見工業団地で道路の冠水

- ② 関川村  
現時点で被害情報なし
- ③ 胎内市  
現時点で被害情報なし（今後市役所が市内をパトロールする予定）
- ④ 新発田市  
藤塚浜工業団地で一部冠水  
（入口をバリケードで封鎖し、ポンプで水を汲み出し作業中）
- ⑤ 阿賀野市  
現時点で被害情報なし

#### 4 産地組合関係

被害の報告なし

#### 5 流通業関係

- (1) (株) コメリ
  - ・ 関川店は、被害は確認されなかったため、営業を開始
  - ・ 荒川店は、1cm程度の浸水あり、営業できていない。今後店内清掃等を行う。  
営業開始日は未定
- (2) アクシアルリテイリング(株) <原信>
  - ・ 1店舗（荒川店）で営業できていない。被害状況について確認中
- (3) イオン
  - ・ 1店舗（荒川アコス店）で営業できていない。被害状況について確認中
  - ・ 本日は営業せず、明日（8/5）の午後を目標に清掃作業等実施中
- (4) (株) ウオロク
  - ・ 通常通り営業
- (5) (株) ひらせいホームセンター
  - ・ 1店舗（荒川店）で営業できていない。被害状況について確認中
- (6) 村上プラザ（村上市仲間町）
  - ・ プラザ全体は通常通り営業。従業員の自宅で浸水被害等があったため、開店できていないテナントが2つあり。
  - ・ 現時点で被害は確認されていない。

#### 6 商店街関係 ※ 県商店街振興組合連合会に聞き取り

現時点で被害の報告なし

## 8月3日からの大雨による農林水産業関係の被害速報(農林水産部)

### 【農業】

#### 1 農業施設被被害

市町村名	被害数(棟)	内容
村上市	調査中	○畜舎の浸水等の報告あり。 ○村上市(旧荒川町)の荒川河口付近において、畜舎の浸水等により畜舎に近づけない状況(現在、4戸で被害確認) ○関川村松平集落で、道路陥没等により畜舎に近づけない状況 ○関川村では、主要道路が通行止となっており、長期化すると飼料等への影響が懸念
胎内市	調査中	
関川村	調査中	
合計	0	

#### 2 農作物被害

市町村名	被害面積(ha)	内容
新発田市	調査中	○水稲、大豆、飼料作物等で被害の報告あり。 ○被害の多くは、村上市を流れる荒川の両岸に当たる荒川地区や神林地区を中心に、数ヘクタールから数十ヘクタール規模で田んぼ等への浸・冠水が複数個所で確認されている。 ○ただし、昼前から、水位は下がり始めている。 ○なお、大雨に伴う農作物等の管理対策を本日発出予定。
村上市	調査中	
阿賀野市	調査中	
胎内市	調査中	
聖籠町	調査中	
関川村	調査中	
合計	0	

### 【水産関係】

#### 3 養殖施設被害

市町村名	被害数(件)	内容
村上市	2	○村上市及び胎内市の3河川の魚の飼育施設で被害あり。 ○少なくとも1施設において水槽の冠水により飼育魚が流出したため、今後の増殖事業に影響が生じる。 ・屋外の水槽が水没。飼育魚が確認できない状況。(荒川漁協) ・屋外の水槽に泥が堆積(胎内川漁協)
胎内市	1	
合計	3	

#### 4 養殖物被害

市町村名	被害数(件)	内容
村上市	1	○三面漁協の建物、孵化場の水槽が浸水し、飼育魚が全数流出 アユ稚魚約3千尾、サクラマス稚魚約11万尾、サクラマス親魚約100尾、イワナ稚魚約4万尾
合計	1	

#### 【林業・林地】

#### 5 林業施設被害

市町村名	被害数(箇所)	内容
村上市	2	○村上市の木材加工・流通施設2施設の一部損傷の被害あり。 ○胎内市で林業用苗畑の冠水被害1件あり。
胎内市	1	
合計	2	

#### 6 その他

##### ○林道

- ・現在、林道被害の情報はないが、山地の状況から被害発生していると思われる。
- ・今後、現地調査が進み1～2週間程度で災害の状況が判明する見込み。

##### ○林地被害

- ・村上市小岩内集落上流の山林で山腹崩壊が多数発生している模様、現在調査中。
- ・8/6(土)、林野庁が下越流域のヘリ調査を実施予定、県も同乗する。

お問い合わせ先					
1及び2について	経営普及課	課長補佐	小根沢	(直通)025-280-5813	(内線)3071
3及び4について	水産課	参事(課長補佐)	本間	(直通)025-280-5977	(内線)2979
5及び6について(木材加工・流通施設、林道)	林政課	参事(課長補佐)	倉	(直通)025-280-5819	(内線)3012
5及び6について(林業苗畑、林地被害)	治山課	課長補佐	藤原	(直通)025-280-5822	(内線)3042

令和4年8月4日  
16:00 現在  
生活基盤対策部

## 8月3日からの大雨による農地関係の被害速報（農地部）

### 1 被害状況 施設 23 件

地域振興局	市町村	被害状況
村上	村上市	頭首工【6か所】流木による取水障害等（川の流 れに支障なし） 用排水路【8か所】水路埋塞、土砂流入等 農道【2か所】崩落等（うち通行止め2か所） 用水機場【1か所】浸水 ため池【3か所】土砂流入
新発田	胎内市	用水機場【1か所】湛水
新潟	阿賀町	排水路【1か所】法面崩壊 用水機場【1か所】浸水

### 2 頭首工

#### 【荒川頭首工】（村上市花立）

- ・ ゲートは全開しており、川の流に支障なし。
- ・ 職員8名が配置されているが、接続する道路が被災し、孤立している状況。な  
お、連絡はとれる状況。
- ・ 停電が発生したが、自家発電で対応している。
- ・ 農業用水に加え、上水を取水しているが、貯水池の活用により当面、上水道へ  
の影響はなし。

### 3 防災重点農業用ため池

- ・ 村上市 12か所のうち、11か所確認済み  
うち異常なし8か所  
うち土砂流入3か所（提体異常なし）
- ・ 関川村 4か所のうち、4か所確認中
- ・ 胎内市 4か所のうち、4か所確認中

### 4 農業集落排水施設等

- ・ 農業集落排水施設・営農飲雑用水施設の被害状況を確認中



5 その他

農地の湛水が多数あり。

【本件に関するお問い合わせ先】

1～3、5については、 農地建設課 課長補佐 竹内 025-280-5829

4については、 農村環境課 課長 坂井 025-280-5366

令和4年8月4日  
16:00 現在  
生活基盤対策部

## 8月3日からの大雨による県企業局管理施設の被害速報（企業局）

### ○三面川水系（村上市）

- ・【奥三面発電所】 カメラで発電所内の浸水を確認、保安停止（3日 19:00）
- ・【猿田発電所】 カメラで発電所内の浸水を確認、保安停止（3日 19:05）  
※その後、カメラ・遠隔監視装置が故障し両発電所とも状況を確認できず
- ・【三面発電所】 現地確認結果、被害なし
- ・【猿田ダム】 猿田発電所からの電源供給ができないため停電中（4日 0:54）  
通信手段確保のための衛星携帯電話用にポータブル発電機をへり輸送済（4日午後）

### ○胎内川水系（胎内市）

- ・【胎内第一発電所】【胎内第二発電所】【胎内第三発電所】【胎内第四発電所】  
被害報告なし

### ○企業局所管の有人ダム（【猿田ダム】【胎内第一ダム】【胎内第二ダム】）

- ・計6名の職員の安全を確認済（電話連絡可能）
- ・【猿田ダム】 猿田発電所からの電源供給ができないため停電中（再掲）
- ・それ以外の企業局所管ダムの被害報告なし

【本件に関するお問い合わせ先】

企業局施設課 江口、山田 025-280-5568（直通）

# 今後の天気見通しについて

令和4年8月4日  
16時30分現在  
新潟地方気象台

## 見通しとポイント


新潟地方気象台  
令和4年8月4日  
16時30分現在

- ▶ 前線が日本海から北陸地方を通過して日本の東にのびており、前線に向かって暖かく湿った空気が流れ込んでいます。
- ▶ 一方、4日夕方時点で、日本海西部に位置する、上空の寒気を伴った気圧の谷が、5日朝にかけて、本州付近を通過する見込みです。
- ▶ この寒気を伴った気圧の谷の影響により、新潟県内では、大気の非常に不安定な状態が続く見込みです。
- ▶ 現在、下越の降水は、いくぶん小康状態となっていますが、寒気を伴った気圧の谷の接近・通過により、今夜から5日朝にかけて再び雨雲が活発化するおそれがあります。
- ▶ 向こう1週間は、気圧の谷や湿った空気の影響で雲が広がりやすく、期間の前半は雨の降る日がある見込みですが、期間後半は高気圧に覆われ、晴れる日もある見込みです。期間半ば以降は、最高気温が高くなる日が多く、熱中症リスクが高まることが予想されます。

19

## 実況天気図と気象衛星画像


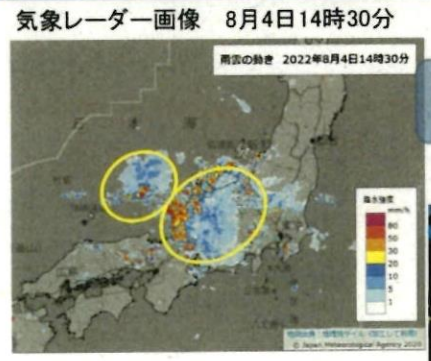
新潟地方気象台  
令和4年8月4日  
16時30分現在



- ▶ 前線が日本海から北陸地方を通過して日本の東にのびており、前線に向かって暖かく湿った空気が流れ込んでいる。
- ▶ 一方、4日夕方時点で、日本海西部に位置する、上空の寒気を伴った気圧の谷が、5日朝にかけて、本州付近を通過する見込み

## 気象レーダー画像と気象衛星画像

新潟地方気象台  
令和4年8月4日  
16時30分現在



- ▶ 気象衛星画像で見られる、東日本と能登半島北西海上の白く輝く雲域は、発達した雨雲を含む。

天気図 : [https://www.jma.go.jp/bosai/weather\\_map/](https://www.jma.go.jp/bosai/weather_map/)

# 早期注意情報 (警報級の可能性)

2022年08月04日12時00分発表

新潟県	種別	04日		05日	地域	06日	07日	08日	09日
		12-18	18-06	06-24					
大雨	下越	[高]	[中]	-	新潟県	-	-	-	-
	中越	[高]	[高]	-		-	-	-	-
	上越	[中]	[中]	-		-	-	-	-
	佐渡	[中]	-	-		-	-	-	-
暴風	下越	-	-	-	新潟県	-	-	-	-
	中越	-	-	-		-	-	-	-
	上越	-	-	-		-	-	-	-
	佐渡	-	-	-		-	-	-	-
波浪	下越	-	-	-	新潟県	-	-	-	-
	中越	-	-	-		-	-	-	-
	上越	-	-	-		-	-	-	-
	佐渡	-	-	-		-	-	-	-

【高】：警報を発表中、又は、警報を発表するような現象発生の可能性が高い状況です。明日までの警報級の可能性が【高】とされているときは、危険度が高まる詳細な時間帯を気象警報・注意報のページ ([https://www.jma.go.jp/bosai/warning/#area\\_type=offices&area\\_code=150000](https://www.jma.go.jp/bosai/warning/#area_type=offices&area_code=150000)) で確認してください。  
【中】：【高】ほど可能性は高くないですが、命に危険を及ぼすような警報級の現象となりうることを表しています。明日までの警報級の可能性が【中】とされているときは、深夜などの警報発表も想定して心構えを高めてください。

5

# 雨についての量的予想

雨の予想(いずれも多い所で)

	5日18時までの24時間雨量
下越	100ミリ
中越	150ミリ
上越	150ミリ
佐渡	80ミリ

6

# 週間天気予報

新潟県の天気予報 (7日先まで)									
2022年08月04日11時 新潟地方気象台 発表									
日付	今日 04日(木)	明日 05日(金)	明後日 06日(土)	07日(日)	08日(月)	09日(火)	10日(水)	11日(木)	
新潟県	雨後曇	曇後時々晴	曇	曇一時雨	曇時々晴	曇時々晴	曇時々晴	曇	
降水確率(%)	70/30	30/20/20/20	40	50	30	30	30	40	
気候区分			C	B	A	B	B	B	
新潟 気温 (℃)	最高	29	31	32 (31~34)	33 (31~34)	34 (31~35)	34 (32~36)	33 (30~35)	32 (30~35)
	最低		24	25 (24~27)	26 (25~28)	26 (24~27)	25 (24~27)	25 (24~27)	25 (24~27)
		向こう一週間(明日から7日先まで)の平年値							
		降水量の7日総合計		最低気温		最高気温			
新潟		平年並 7 - 34mm		23.6℃		31.3℃			

2022年08月04日10時38分 新潟地方気象台 発表

予報期間 8月5日から8月11日まで

向こう一週間は、気圧の谷や湿った空気の影響で雲が広がりやすく、期間の前半は雨の降る日があるでしょう。期間の後半は高気圧に覆われて晴れる所もある見込みです。5日にかけては、暖かく湿った空気の流れ込みの程度によっては、大雨となるおそれがあります。

最高気温・最低気温はともに、平年並か平年より高く、期間の後半はかなり高い所もあるでしょう。

降水量は、平年並の見込みです。

7

# 情報の入手先など

★気象情報等は、最新のものをご利用ください。

- 新潟県の警報、注意報  
[https://www.jma.go.jp/bosai/warning/#area\\_type=offices&area\\_code=150000](https://www.jma.go.jp/bosai/warning/#area_type=offices&area_code=150000)  
※早期注意情報(警報級の可能性)もご利用ください。
- 新潟県の気象情報  
[https://www.jma.go.jp/bosai/information/#area\\_type=offices&area\\_code=150000&format=table](https://www.jma.go.jp/bosai/information/#area_type=offices&area_code=150000&format=table)
- 雨雲の動き(降水ナウキャスト)  
<https://www.jma.go.jp/bosai/nowc/>
- 指定河川洪水予報  
[https://www.jma.go.jp/bosai/flood/#area\\_type=offices&area\\_code=150000](https://www.jma.go.jp/bosai/flood/#area_type=offices&area_code=150000)
- 各種のキキクル(危険度分布)もご利用ください。  
土砂 <https://www.jma.go.jp/bosai/risk/#elements:land>  
浸水 <https://www.jma.go.jp/bosai/risk/#elements:inund>  
洪水 <https://www.jma.go.jp/bosai/risk/#elements:flood>

8

令和4年8月4日

16時00分現在

生活基盤対策部

8月3日からの大雨による被害状況等について（土木部）

【全般】

○国土交通省のヘリコプターによる現地調査の実施

- ・道路冠水や土砂流出により地上からの調査不能区間についても状況を確認
- ・上空から確認することにより、被災箇所の地上調査を効率的に実施

【河川関係】

1. 気象警報等

市町村	気象警報		発令日・時間	現在の発令状況
村上市	大雨特別警報	浸水害	8/4 1:56~9:30	解除
		土砂災害	8/4 1:56~9:30	解除
	大雨警報	浸水害	8/3 11:06~8/4 10:59	解除
		土砂災害	8/3 11:06~	継続中
	洪水警報		8/3 11:06~	継続中
関川村	大雨特別警報	浸水害	8/4 1:56~9:30	解除
		土砂災害	8/4 1:56~11:30	解除
	大雨警報	浸水害	8/3 12:58~8/4 9:30	解除
		土砂災害	8/3 11:06~	継続中
	洪水警報		8/3 11:06~	継続中
粟島浦村	大雨警報	土砂災害	8/3 18:18~8/4 1:56	解除
胎内市	大雨特別警報	浸水害	8/4 4:05~9:30	解除
		土砂災害	8/4 4:05~11:30	解除
	大雨警報	浸水害	8/3 12:58~ 8/4 9:30	解除
		土砂災害	8/3 12:58~	継続中
	洪水警報		8/3 12:58~	継続中
新発田市	大雨警報	浸水害	8/3 12:58~8/4 10:59	解除
		土砂災害	8/3 12:58~	継続中
	洪水警報		8/3 12:58~	継続中
聖籠町	大雨警報	浸水害	8/3 13:57~10:59	解除
	洪水警報		8/3 14:27~8/4 11:30	解除
五泉市	大雨警報	浸水害	8/4 1:56~8/4 10:59	解除
		土砂災害	8/4 9:07~	継続中

阿賀野市	大雨警報	浸水害	8/4 9:07~10:59	解除
		土砂災害	8/4 9:07~	継続中
阿賀町	大雨警報	浸水害	8/3 13:57~8/4 10:59	解除
		土砂災害	8/3 22:27~	継続中
	洪水警報		8/4 1:56~	継続中
新潟市	大雨警報	浸水害	8/3 14:27~8/4 1:56 8/4 9:07~	継続中
		土砂災害	8/4 9:07~	継続中
	洪水警報		8/3 14:27~20:56 8/4 9:07~	継続中
田上町	大雨警報	浸水害	8/4 2:22~9:07	解除
	洪水警報		8/4 1:56~9:07	解除
見附市	大雨警報	浸水害	8/4 10:59~13:42	解除
長岡市	大雨警報	浸水害	8/4 10:59~13:42	解除
		土砂災害	8/4 11:30~	継続中
	洪水警報		8/4 11:30~	継続中
小千谷市	大雨警報	浸水害	8/4 12:36~15:16	解除
	洪水警報		8/4 12:36~	継続中
魚沼市	大雨警報	浸水害	8/4 12:36~	継続中
		土砂災害	8/4 11:30~	継続中
	洪水警報		8/4 12:36~	継続中
柏崎市	大雨警報	浸水害	8/4 10:59~13:42	解除
刈羽村	大雨警報	浸水害	8/4 10:59~13:42	解除

## 2. 降雨状況 (8/4 13:00 時点)

管理者名	観測所名	所在地	降雨開始時刻	最大時間雨量	累計雨量
				[mm]	[mm]
村上振興局	雷	村上市雷	2022/8/3 4:50	57	205
村上振興局	勝木	村上市勝木	2022/8/3 4:30	59	237
村上振興局	荒川	村上市荒川	2022/8/3 4:40	59	262
村上振興局	今川	村上市今川	2022/8/3 7:00	45	187
村上振興局	葡萄	村上市葡萄	2022/8/3 6:30	59	356
村上振興局	天蓋山	村上市高根	2022/8/3 6:40	43	334
気象庁	高根	村上市高根	2022/8/3 6:20	61	412
村上振興局	石黒山	村上市高根	2022/8/3 7:00	57	419
村上振興局	奥三面ダム	村上市三面	2022/8/3 7:00	70	420
村上振興局	柏尾	村上市柏尾	2022/8/3 7:00	80	135
気象庁	三面	村上市葦太	2022/8/3 6:30	93	246
村上振興局	三面	村上市岩崩	2022/8/3 7:00	81	272
村上振興局	大栗田	村上市大栗田	2022/8/3 6:20	47	242
村上振興局	川部	村上市川部	2022/8/3 6:10	86	552
国土交通省	坂町	村上市藤沢	2022/8/3 6:10	152	589
国土交通省	女川	岩船郡関川村東	2022/8/3 6:20	43	370
気象庁	下関	関川村下関	2022/8/3 6:10	148	562
国土交通省	上関	岩船郡関川村上関	2022/8/3 6:20	101	572
国土交通省	大石ダム	岩船郡関川村大石	2022/8/3 6:10	64	346
国土交通省	千鶴	岩船郡関川村大石	2022/8/3 6:20	50	295
国交省	杵差	岩船郡関川村大石	2022/8/3 6:30	45	202
気象庁	中条	胎内市新和町	2022/8/3 5:50	80	290
国土交通省	鼓岡	胎内市鼓岡	2022/8/3 6:10	76	301
新発田振興局	胎内川ダム	胎内市下荒沢	2022/8/3 7:00	75	309
新発田振興局	奥胎内ダム	胎内市下荒沢	2022/8/3 8:00	63	314
国交省	下中山	新発田市下中山	2022/8/3 5:30	70	271
新発田振興局	新発田振興	新発田市豊町	2022/8/3 13:40	46	176
国土交通省	上平	東蒲原郡阿賀町豊実	2022/8/3 7:00	118	533
国土交通省	小荒	東蒲原郡阿賀町豊実	2022/8/3 7:00	63	352
国土交通省	馬取	東蒲原郡阿賀町豊実	2022/8/3 7:10	40	314

※下越の被災地域を中心とした時間雨量 40 mm以上の観測地点を抜粋

## 3. 水防体制 (10地域機関)

村上 (8/3 11:06~)、新発田 (8/3 13:03~)、津川 (8/3 14:00~)、新潟 (8/3 14:27~8/4 1:56、8/4 9:07~)、新津 (8/3 14:36~)、長岡 (8/4 10:59~)、与板 (8/4 11:10~)、小千谷 (8/4 10:59~)、魚沼 (8/4 11:30~)、柏崎 (8/4 11:00~)

#### 4. 水防警報 (8/4 15:30 時点) レベル2以上

##### 1) 県管理

河川名	観測所名	最高警戒レベル	現在警戒レベル
高根川	早稲田	LV4	LV0
三面川	泉町	LV4	LV0
	宮ノ下	LV3	LV1
門前川	山辺里	LV2	LV0
荒川	鷹ノ巣	LV4	LV0
胎内川	下館	LV3	LV0
安野川	大室	LV2	LV2
常浪川	常波	LV2	LV0
阿賀野川	津川	LV2	LV2

##### 2) 国管理

河川名	観測所名	最高警戒レベル	現在警戒レベル
荒川	上関	LV2	LV0
荒川	葛籠山	LV3	LV0

#### 5. 洪水調節実施ダム (8/4 15:30 時点) Oダム (完了)

三面ダム	(8/3 15:07~8/4 6:55)	緊急放流※を実施 (8/3 22:05~8/4 3:50)
奥三面ダム	(8/3 11:42~8/4 9:32)	
内の倉ダム	(8/3 14:46~8/4 0:26)	
加治川治水ダム	(8/3 14:39~8/4 0:39)	
奥胎内ダム	(8/3 14:07~23:19)	
早出川ダム	(8/3 20:47~8/4 3:11 8/4 8:56~10:14)	
笠堀ダム	(8/4 3:02~4:02 10:02~11:17)	
破間川ダム	(8/3 23:34~8/4 1:15 8/4 11:34~14:10)	
広神ダム	(8/4 11:39~13:38)	

※ダムが満水に近づいたときに、ダムからの放流量をダムの流入量と同程度にする操作  
(異常洪水時防災操作)

#### 6. パトロール

村上	8/3 直営3班: 済
	8/4 直営5班: パトロール中
新発田	8/3 直営1班: 済
	8/4 直営2班、委託30班: パトロール中
新津	8/4 直営1班: 済
津川	8/4 直営2班、委託2班: 済

#### 7. 河川管理施設被害

・二級河川荒沢川 (村上市荒沢地内)	護岸損傷
・二級河川桑川 (村上市桑川地内)	護岸損傷
・二級河川大川 (村上市大谷沢地内)	護岸損傷
・二級河川小揚川 (村上市上小揚地内)	護岸損傷
・一級河川荒川 (関川村鷹ノ巣)	護岸損傷



・二級河川高根川（村上市黒田地内）	堤防損傷
・二級河川百川（村上市飯岡地内）	護岸損傷
・一級河川碁石川（村上市碁石地内）	護岸損傷
・二級河川勝木川（村上市北中地内）	護岸損傷
・二級河川葡萄川（村上市葡萄地内）	護岸損傷
・二級河川塩野町川（村上市塩野町地内）	護岸損傷
・一級河川鍬江沢川（関川村鍬江沢地内）	護岸損傷
・二級河川胎内川（胎内市高畑地内）	護岸損傷

※今後も引き続き、現地調査予定。

## 8. 一般被害情報

・二級河川新屋沢内川（村上市石住地内）	溢水
・二級河川前ノ川（村上市猿沢地内）	溢水
・二級河川大須戸川（村上市小須戸）	溢水
・二級河川葡萄川（村上市寒川地内）	越水
・二級河川勝木川（村上市北中地内）	溢水
・二級河川小揚川（村上市小揚地内）	溢水
・二級河川中継川（村上市中継地内）	溢水
・一級河川中田川（新発田市緑町）	溢水
・二級河川百川（村上市九日町～桃川地内）	溢水
・二級河川堀川（村上市長松地内）	溢水
・二級河川烏川（村上市坂町地内）	溢水
・二級河川関口沢内川（村上市関口地内）	溢水
・一級河川乙大日川（胎内市乙地内）	越水
・二級河川新金山川（新発田市金山地内）	溢水
・二級河川柴橋川（新発田市城塚地内）	越水
・二級河川舟戸川（新発田舟戸地内）	越水
・二級河川貝屋川（新発田市下小中山地内）	溢水

※今後も引き続き、現地調査予定。

【砂防関係】

1. 土砂災害発生状況

災害	箇所数	発生箇所・被害状況等
地すべり		
<u>がけ崩れ</u>	<u>1</u>	<u>関川村南赤谷（被害状況確認中）</u>
土石流等	3	新発田市菅谷（被害状況確認中（飯豊山系砂防事務所対応））、 村上市花立（被害状況確認中） 村上市小岩内（ <u>重傷者1人、家屋被害4棟</u> ）
計	<u>4</u>	

※8月4日 ヘリ調査により被害状況把握中

- ・ 一級河川荒川下流域で山腹崩壊を多数確認
- ・ 旧村上市、旧朝日村、旧山北町エリアを調査中

2. 砂防関係施設の被害状況

調査中

※災害時応援協定に基づき、（一社）地質調査業協会に被害状況調査を依頼済み。

3. 土砂災害警戒情報発表状況

- 8月3日 11:33 土砂災害警戒情報1号【発表】村上市  
 14:20 土砂災害警戒情報2号【発表】新発田市  
 17:20 土砂災害警戒情報3号【発表】関川村  
 20:40 土砂災害警戒情報4号【発表】胎内市
- 8月4日 4:40 土砂災害警戒情報5号【発表】阿賀町  
 9:15 土砂災害警戒情報6号【発表】新潟市  
12:05 土砂災害警戒情報7号【発表】魚沼市  
12:45 土砂災害警戒情報8号【発表】長岡市  
【解除】新潟市、新発田市、阿賀町  
14:00 土砂災害警戒情報9号【発表】新潟市、阿賀野市

※8月4日16時現在、村上市、関川村、胎内市、新潟市、阿賀野市、長岡市、魚沼市に発表中。

【道路関係】

1. 全面通行止め 24路線 31箇所 (うち13路線 18箇所解除)  
 うち災害による箇所 : 15路線 20箇所 (うち10路線 13箇所解除)  
 うち事前通行規制箇所 : 9路線 9箇所 (うち3路線 3箇所解除)  
 うち特殊通行規制箇所 : 2路線 2箇所 (うち2路線 2箇所解除)

■県管理道路の被災状況(全面通行止め) 15路線 20箇所(うち11路線 13箇所解除)

No	地域	路線名	区間名	理由	規制状況	対応状況
1	新発田	(一)下長橋上館線	新発田市平山	道路冠水	【規制解除済み】 8/3 13:30~17:40	
2	新発田	(一)米倉板山新発田線	新発田市東新町 (東塚目アツター)	道路冠水	【規制解除済み】 8/3 14:15~16:20	
3	新発田	(主)新発田紫雲寺線	新発田市大手町	道路冠水	【規制解除済み】 8/3 14:30~17:10	
4	村上	(国)345号	村上市桑川~馬下	道路冠水	【規制解除済み】 8/3 15:00~ 8/4 15:00	事前通行規制と 合わせて規制を 実施
5	村上	(一)北中府屋停車場線	村上市荒川~朴平	土砂流出	【規制解除済み】 8/3 17:30~ 8/4 16:00	事前通行規制と 合わせて規制を 実施
6	村上	(一)高根村上線	村上市関口	土砂流出 2箇所 路肩決壊 1箇所	【規制解除済み】 8/3 19:00~ 8/4 13:00	【孤立発生】 北大平、高根 5:00 緊急車両通 行可
7	村上	(一)関口早稲田線	村上市関口	河川水位上 昇	【規制解除済み】 8/3 19:45~ 8/4 7:00	
8	村上	(国)290号	関川村高田	道路冠水	【規制解除済み】 8/3 22:40~ 8/4 11:00	
9	村上	(一)黒俣越後下関停 車場線	関川村雲母	道路冠水	【規制解除済み】 8/4 2:00~15:30	
10	村上	(国)290号	村上市桃川	道路冠水	8/4 5:00~	
11	村上	(国)290号	村上市桃川	道路冠水	【規制解除済み】 8/4 5:00~11:30	
12	新発田	(主)胎内二王子公 園羽黒線	胎内市樽ヶ橋~ 鼓丘	倒木	8/4 6:00~	
13	村上	(一)大栗田越後下 関停車場線	関川村高田~小 見	土砂流出 橋梁損壊	8/4 7:00~	
14	新発田	(一)金塚停車場竹 島線	新発田市金塚	道路冠水	【規制解除済み】 8/4 7:15~12:00	
15	新発田	(一)米倉板山新発田線	新発田市東新町 (東塚目アツター)	道路冠水	8/4 7:50~	車両1台被災 人的被害なし
16	新発田	(主)新発田紫雲寺線	新発田市大手町	道路冠水	【規制解除済み】 8/4 8:00~10:00	
17	新発田	(一)下長橋上館線	新発田市平山	道路冠水	【規制解除済み】 8/4 7:40~12:00	

18	新発田	(主)新潟新発田村上線	胎内市大出	道路冠水	8/4 8:30～	
19	新発田	(一)熱田坂大長谷線	胎内市夏井～持倉(岡平橋)	道路陥没	8/4 9:30～	
20	津川	(一)二枚田狐窪線	阿賀町豊実	土砂流出	8/4 14:30～	

■事前通行規制(全面通行止め) 9路線 9箇所(うち3路線 3箇所解除)

No	地域	路線名	区間名	規制状況
1	村上	(一)鶴岡村上線	村上市岩崩～三面(第1～第3ゲート)(平床分岐点～県境)	8/3 12:15～
2	村上	(一)大栗田村上線	村上市門前地内	8/3 14:10～
3	新発田	(主)胎内二王子公園羽黒線	胎内市荒沢	8/3 14:30～
4	村上	(主)山北朝日線	村上市越沢～蒲萄	8/3 17:30～
5	村上	(主)山北関川線	村上市大代～雷	【規制解除済み】 8/3 17:40～8/4 7:00
6	村上	(一)山熊田府屋停車場線	村上市塔下	【規制解除済み】 8/3 18:30～8/4 15:00
7	村上	(国)345号	村上市馬下～寝屋	【規制解除済み】 8/3 19:30～8/4 15:00
8	新発田	(一)滝谷上赤谷線	新発田市滝谷	8/3 22:30～
9	十日町	(一)中深見越後田沢停車場線	津南町所平～美穂	8/4 14:15～

■特殊通行規制(全面通行止め) 2路線 2箇所(うち2路線 2箇所解除)

No	地域	路線名	区間名	規制状況
1	村上	(一)村上朝日線	村上市羽下ヶ渕	【規制解除済み】 8/3 17:00～8/4 13:00 ※三面川の水位上昇により路面冠水の恐れ
2	新発田	(一)内ノ倉公園線	新発田市小戸～中々山	【規制解除済み】 8/3 22:30～8/4 14:50

2. 孤立状況(県管理道路に関するもの)

北大平集落: 21世帯、58名

高根集落: 173世帯、564名

※両集落とも、8/4 5:00 孤立解消(緊急車両通行可)

[参考] 他管理者道路の規制状況

国土交通省 (国)7号 事前通行規制 大須戸～府屋 8/3 17:40～9:45  
 (国)7号 冠水 村上市坂町～牧目 8/4 4:05～15:00  
 (国)7号 冠水 新発田下小中山 8/4 7:00～9:10  
 (国)113号 複数の冠水 村上市坂町～新潟県境 8/4 2:35～  
 NEXCO E49 磐越道 連続雨量・時間雨量超過 津川～安田 8/4 7:23～

【都市公園関係】

都市公園 被害なし

【建築住宅関係】

県営住宅 被害無し

【下水道関係】

流域下水道施設 被害無し

【本件についてのお問い合わせ先】

○河川関係

河川管理課 課長補佐 南波 025-280-5849 (直通)

○砂防関係

砂防課 課長補佐 内藤 025-280-5853 (直通)

○道路関係

道路管理課 課長補佐 大島 025-280-5844 (直通)

○都市公園関係

都市整備課 課長補佐 佐藤 025-280-5710 (直通)

○建築住宅(県営住宅)関係

建築住宅課 課長補佐 平松 025-280-5856 (直通)

○下水道(流域下水道施設)関係

下水道課 課長補佐 松本 025-280-5858 (直通)

令和4年8月4日

16:00 現在

保健医療教育部

## 令和4年8月3日からの大雨による医療・福祉施設等の被害状況

### 1 医療・福祉施設等関係

#### ◆病院等

- 特別警報が発令された3市村に所在する病院 8病院  
(うち透析実施医療機関 4病院)  
確認済み 8病院
  - ・ 人的被害 なし
  - ・ 物的被害 県立坂町病院
    - ・ 待合ホール、内科外来が床上浸水。中央材料室浸水
    - ・ 検査科の天井一部崩落。検査機器及び床下も水浸し
    - ・ 検査システムは電源ブレーカが使えず立ち上げ困難
    - ・ 午後12時現在報告で断水中
    - ・ 血糖測定器、検査システム点検中
    - ・ 村上市上下水道局と打合せをし、夕方には給水車での給水予定(明日以降も継続対応予定)
    - ・ 上水道の復旧見込みは立っていない
  - ・ その他 山北徳洲会病院は本日の透析診療を休止(10:00時点)  
→ 実施に変更
- 特別警報が発令された3市村に所在する診療所 52診療所  
確認済み 31診療所
  - ・ 人的被害 なし
  - ・ 物的被害 なし

#### ◆高齢者施設

- 介護老人保健施設関川愛広苑(関川村)  
【建物被害】
  - ・ 漏水  
⇒屋上に雨水がたまり排水がうまくいかず、建物内(食堂、廊下、ステーション)に漏れ出した。現状は排水機能回復している。

- グループホームせきかわ（関川村）

**【建物被害】**

- ・建物（平屋）は水没。
- ・利用者9名は隣接のケアハウスせきかわに避難したが、ケアハウスせきかわも1階は水没し、2・3階に避難している状況。
- ・徒歩5分程度の距離にある旧社協の建物に避難の予定だが、現地の道路状況は不明。

**【物資】**

- ・食料等物資の不足が心配。

- ケアハウスせきかわ（関川村）

**【建物被害】**

- ・床上約60cm浸水
- ・一階の電化製品はほぼ浸水した。
- ・厨房も泥まみれでしばらく使えそうにない。
- ・ライフラインはすべて断絶（復旧作業中）。

⇒村指定の避難先（デイサービスふれあい跡地）に1週間程度避難予定。

**【その他】**

- ・マスクやおむつ等があるとうれしい。
- ・避難先が手狭なので、できたら扇風機がほしい。

- 関川村高齢者生活福祉センター（デイサービス・関川村）

**【建物被害】**

- ・浸水により電源喪失。

⇒8月3日時点で利用者及び職員帰宅。

**◆障害者施設**

- 村上市 床上浸水1件
- 胎内市 床上浸水2件、断水2件

**◆救護施設**

- 1か所 被害なし

**◆薬局**

- 1 村上市
  - アイン薬局坂町店（村上市下鍛冶屋579-1）  
断水、床上浸水、機械類は被害なし、営業中。
  - （有）坂町薬局（村上市藤沢7-16）  
床上浸水、8/4開局できず、電話不通。
  - 坂町調剤薬局（村上市坂町3262-14）  
床上浸水、掃除済、電話不通、機械系統被害なし、営業中。

- 調剤薬局ツルハドラッグ村上荒川店（村上市下鍛冶屋 639 番地）  
被害なし、営業中。（ただし、無料 PCR 検査事業は郵便局が集荷できず中止）
- しなの薬局坂町店（村上市下鍛冶屋 579-1）  
断水、営業中。
- ドラッグさとう（村上市藤沢 91-5 アコス内）  
床上浸水、一部商品被害、機械系統被害なし、15 時時点で水は引いている。営業中。
- 共創未来坂町健康薬局（村上市下鍛冶屋 575-9）  
断水、営業中。
- 2 新発田市
- さとう薬局（新発田市大手町 5 丁目 2 番 9 号）  
床上浸水、8/4am 開局できず。
- 3 新潟市（新潟県薬剤師会からの情報）
- 石山中央薬局（新潟市東区中野山 4 丁目 1 4 番 7 号）  
床上浸水、電話不通

**◆医薬品製造業、製造販売業**

- 被害なし

**◆毒物・劇物製造所**

- 被害なし

**◆在宅人工呼吸器使用患者**

- 異常なし

**◆給食施設**

- 異常なし

**◆児童福祉施設等**

- 保育施設
  - ・ 新発田市 雨漏り 1 件
  - ・ 村上市 床上浸水 1 件 雨漏り 2 件
  - ・ 胎内市 落雷被害 2 件
  - ・ 関川村 床下浸水 1 件
- 放課後児童クラブ
  - ・ 村上市 12 か所を閉所

**◆水道**

- 村上市 断水 2 地区 379 戸（761 人）  
他、3 地区で断水あり（影響調査中）



○ 関川村 断水複数あり。現在調査中。

○ 胎内市 断水1地区104戸

#### ◆特定動物

○ 異常なし

#### ◆看護学校

○ 下越地域 2校

県立新発田病院附属看護専門学校 被害なし

周辺道路一部冠水あるが、校舎への浸水等なし。

新潟看護医療専門学校村上校

夏季休暇中のため職員も出勤せず。周辺浸水なしの情報あり。8/5  
確認予定。

#### ◆保健所

○ 村上保健所

- ・ 被災職員なし
- ・ 電車運休により出勤できず（1名）
- ・ 基本的に通常どおり勤務

○ 新発田保健所

- ・ 建物被害なし（合庁）  
（周辺道路、大きな水たまり程度）
- ・ 被災職員なし（ほぼ出勤）
- ・ 基本的に通常どおり勤務

以上、下越地方の施設等を中心に確認。

## 2 学校、文化施設関係

#### ◆公立学校

【調査範囲】村上市、新発田市、関川村、阿賀野市、阿賀町、五泉市、聖籠町、  
胎内市 ※新潟市は被害報告があった学校のみ

【調査校数】高校 9校／中学校 33校／小学校 58校／特別支援学校 4校／  
中等教育学校 1校 計105校

【被害状況】人的被害はなし。物的被害状況は下表のとおり。

#### ◆私立学校

○ 被害はなし

#### ◆文化施設（文化ホール、博物館）

○ 文化施設（文化ホール、博物館）の被害はなし

○ 文化財の被害状況は下記のとおり

渡辺家住宅（重要文化財、関川村）：床下浸水

佐藤家住宅（重要文化財、関川村）：床下浸水、屋根雨漏り（R4 補助事業修理箇所）

津野家住宅（県指定、関川村）：床下浸水

※県内公立学校の物的被害状況一覧

市町村	調査学校数						被害状況
	高等学校	中学校	小学校	特別支援	中等教育	計	
1 村上市	3	7	13	1	1	25	市立荒川中学校：グラウンド冠水（ひざ丈）、校舎内トイレつまり →現在はグラウンドの水は引いた状態。 市立保内小学校：一階廊下・教室床上浸水跡、プールフェンス倒伏 →校舎内の水は掻き出した。業者による清掃を予定（着工未定）
2 新発田市	5	10	15	2	0	32	県立新発田高等学校：武道場浸水（5～10センチ）、屋外火災警報装置浸水、排水ポンプ作動せず。 →ポンプ修繕済み。警報装置電気業者へ依頼済み。
3 関川村	0	1	1	0	0	2	被害なし
4 阿賀野市	0	4	8	0	0	12	被害なし
5 阿賀町	0	2	3	0	0	5	被害なし
6 五泉市	0	4	9	0	0	13	被害なし
7 聖籠町	0	1	3	0	0	4	被害なし
8 胎内市	1	4	5	0	0	10	県立中央高等学校：グラウンドに砂利や石が流入（学校脇の水路があふれたため。）
9 新潟市	0	0	1	1	0	2	市立関屋小学校：体育館倉庫屋根破損による雨漏り →業者による現場確認済み、見積りを依頼 県立東新潟特別支援学校：体育館の土台部分の地面が、ところどころ陥没（ごく小規模） →ブルーシートとコーンで立入禁止措置済み、業者へ原因究明も含め対応を依頼予定
計	9	33	58	4	1	105	

【本件に関するお問い合わせ先】

- |   |         |       |    |              |      |
|---|---------|-------|----|--------------|------|
| 1 | 保健医療教育部 | 保健福祉班 | 田邊 | 025-282-1747 | （直通） |
| 2 | 保健医療教育部 | 教育対策班 | 西  | 025-280-5885 | （直通） |