

週末以降の寒波に関する情報連絡室会議

令和5年1月19日（木）15:00～
西回廊2階 災害対策本部会議室

- 1 あいさつ（防災局危機対策課長）
- 2 今後の気象の見込みについて
- 3 関係機関、関係課の対応について
- 4 その他

週末以降の寒波に関する情報連絡室会議 座席表
【令和5年1月19日(木)】 危機管理センター災害対策本部会議室



週末以降の新潟県における 天気の見通し

令和5年1月19日
新潟地方気象台

週末以降の天気の見通し

(大雪、高波・風雪に注意・警戒)



新潟地方気象台

2023年 1月19日

14時00分 現在

<概況>

県内では、1月20日から21日にかけてと、24日頃から26日頃にかけて冬型の気圧配置が強まる見込みです。

20日には、日本海を進む低気圧からのびる寒冷前線が北陸地方を通過し、前線の通過後は21日にかけて一時的に冬型の気圧配置となるでしょう。

また、24日頃から26日頃にかけて再び冬型の気圧配置が強まり、上空には今季一番の非常に強い寒気が流れ込む見込みです。

<雪>

20日夕方以降21日午前にかけて、県内の山沿いでは注意報級の大雪となる見込みです。

24日頃から26日頃にかけては、上空には今季一番の非常に強い寒気が流れ込むため、大雪に注意・警戒が必要で、警報級の大雪となる可能性があります。

<風、波>

20日には、下越と佐渡で暴風・暴風雪（警報級）となる可能性があります。強風や雪を伴った強風に注意・警戒してください。また、**20日から21日にかけては、下越と佐渡を中心に警報級の高波となる可能性**があり、高波にも注意・警戒してください。

24日頃から26日頃にかけても、大雪、雪を伴った強風又は暴風、高波に注意・警戒をお願いします。

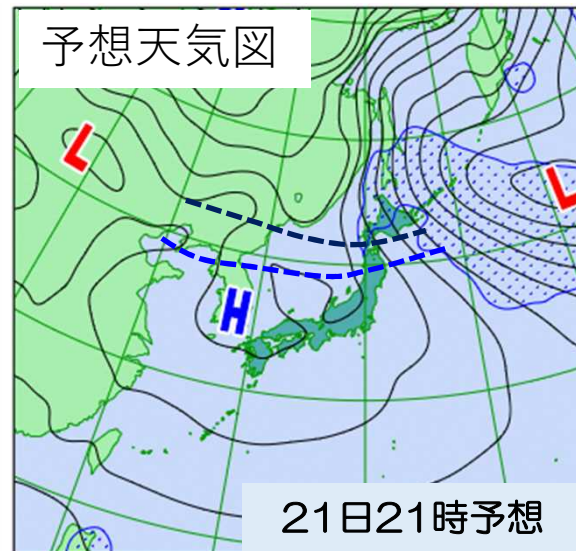
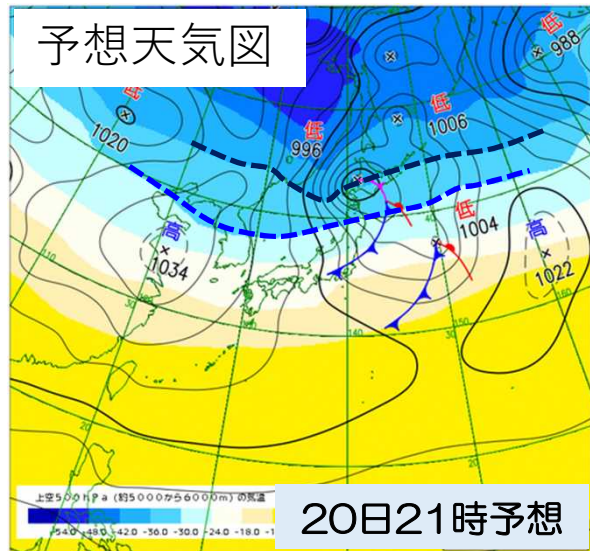
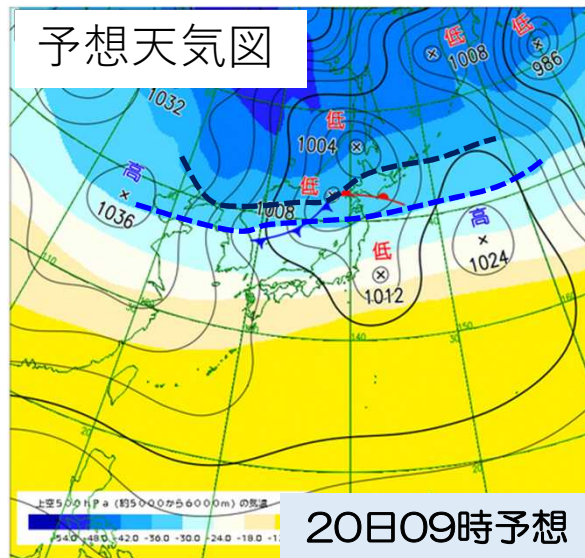
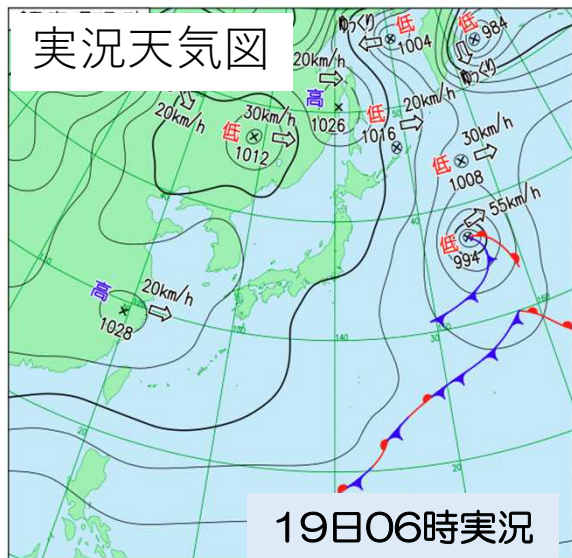
<警戒事項>

大雪や雪を伴った強風、高波に注意・警戒。農業施設などへの被害、ふぶきによる視程障害、電線や樹木等への着雪、なだれや路面の凍結に注意。また、25日頃から26日頃にかけては気温の低い日が続くとみられることから、水道管の凍結などにも注意。

今後の気象情報に留意をお願いします。

実況・予想天気図

地上天気図 + 上空約5000~6000m
の気温予想



- 上空約5500mの気温-36度
- - - - - 上空約5500mの気温-30度の予想等温線の概ねの位置

※右下図のハッチ部分は、24時間降水量5ミリ以上のエリア
Hは高気圧、Lは低気圧を表します。

19日現在、緩やかに高気圧に覆われていますが、夜には日本海に低気圧が発生、20日夜には北海道付近へ進み、その低気圧からのびる寒冷前線が北陸地方を通過する見込みです。前線の通過後は一時的に冬型の気圧配置となるでしょう。20日から21日は、県内では風が強まり、波が高くなるとともに、20日夕方以降21日午前にかけて、山沿いでは大雪となる見込みです。

22日12時にかけての降雪量予想

20日は、日本海を進む低気圧からのびる寒冷前線が北陸地方を通過、前線の通過後は一時的に冬型の気圧配置となるでしょう。

20日夕方以降、降雪が強まり、21日午前にかけて県内の山沿いでは大雪となる見込みです。

降雪量予想

いずれも多いところ (cm)

	19日12時～20日12時	20日12時～21日12時	21日12時～22日12時
下越 平地	0cm	5から10cm	10から20cm
中越 平地	0cm	5から10cm	
上越 平地	0cm	5から10cm	
佐渡	0cm	1から5cm	
下越 山沿い	0cm	20から40cm	10から20cm
中越 山沿い	0cm	20から40cm	
上越 山沿い	0cm	20から40cm	

予想天気図 (1週間)

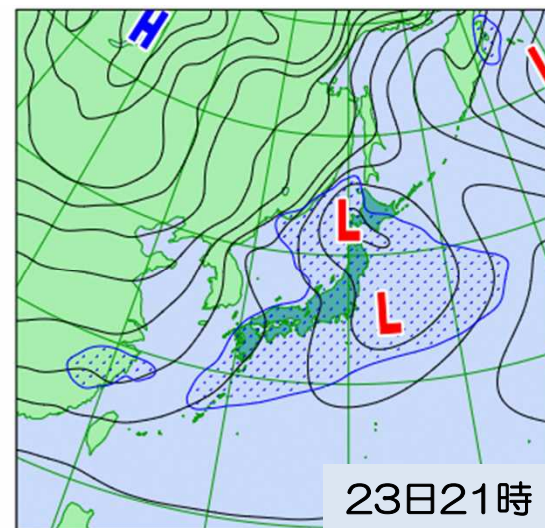
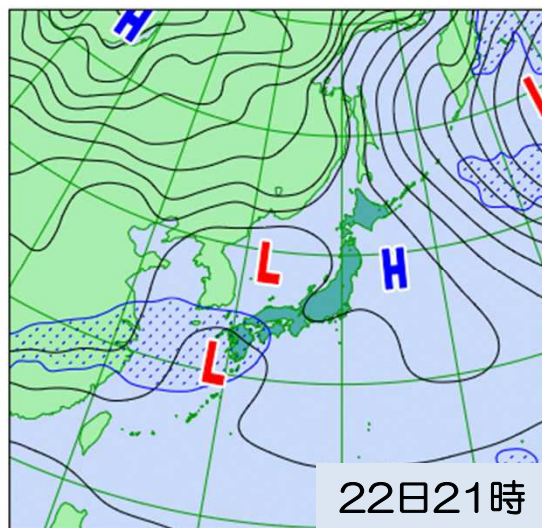
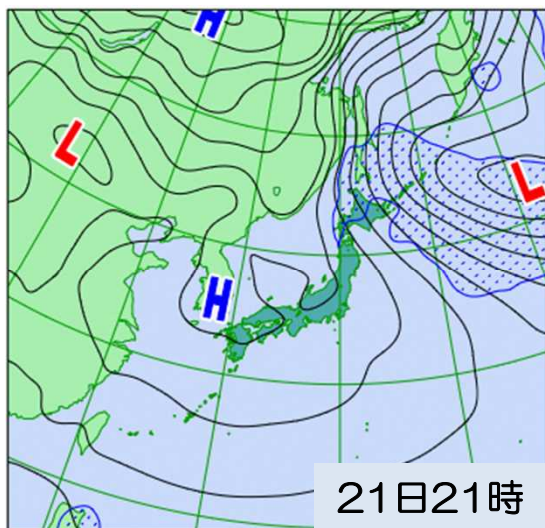
※ハッチ部分は、24時間降水量5ミリ以上のエリア
Hは高気圧、Lは低気圧を表します。



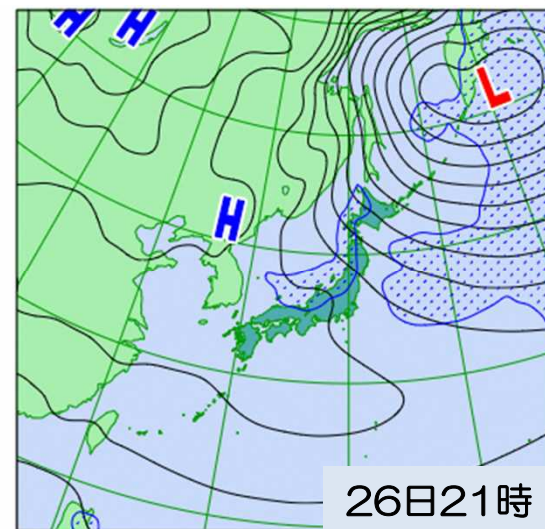
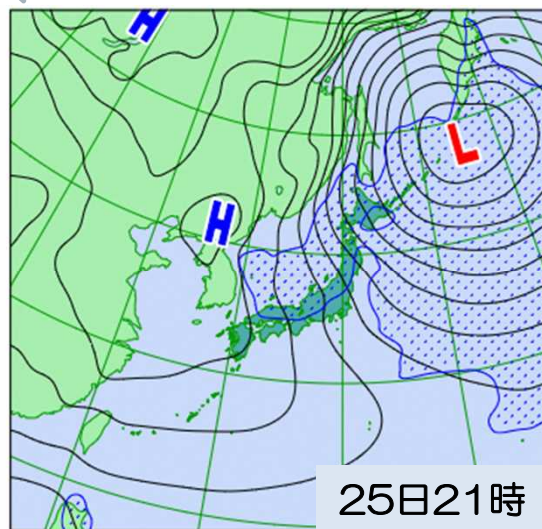
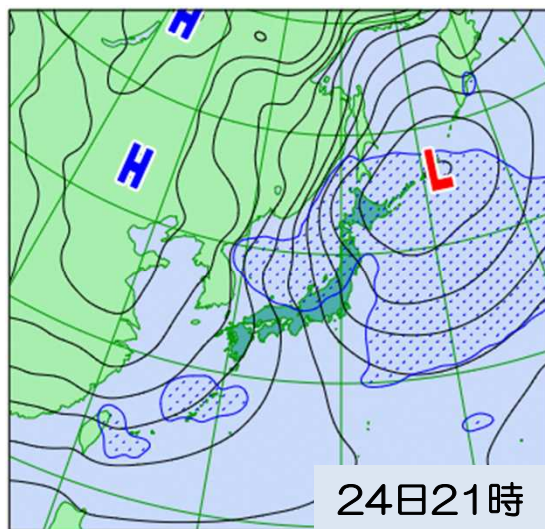
新潟地方気象台

2023年 1月19日

14時00分 現在



1月22日夜に日本海と西日本に予想される低気圧が、日本海と本州南岸を東進



1月24日頃から26日頃にかけて冬型の気圧配置が強まり、上空には今季一番の非常に強い寒気が流れ込む見込み。

早期注意情報（警報級の可能性）



新潟地方気象台

2023年 1月19日

14時00分 現在

2023年01月19日11時00分発表

新潟県		19日		20日	地域	21日	22日	23日	24日
種別		12-18	18-06	06-24					
大雪	下越	-	-	-	新潟県	-	-	-	[中]
	中越	-	-	-					
	上越	-	-	-					
	佐渡	-	-	-					
暴風(暴風雪)	下越	-	-	[中]	新潟県	-	-	-	[中]
	中越	-	-	-					
	上越	-	-	-					
	佐渡	-	-	[中]					
波浪	下越	-	-	[中]	新潟県	[中]	-	-	[中]
	中越	-	-	-					
	上越	-	-	-					
	佐渡	-	-	[中]					

※翌日までの「早期注意情報(警報級の可能性)」は、天気予報の対象地域と同じ発表単位(下越、中越、上越、佐渡)で発表しますが、2日先から5日先までの「早期注意情報(警報級の可能性)」は、週間天気予報の対象地域と同じ発表単位(新潟県をひとつの単位)として発表します。

◆今後気象台が発表する最新の防災気象情報に留意願います。

今後の天気見通し（週間天気予報）

北陸地方週間天気予報









2023年01月19日10時43分 新潟地方気象台 発表

予報期間 1月20日から1月26日まで

向こう一週間は、気圧の谷や寒気の影響により曇りで雪または雨の降る日が多いでしょう。なお、**20日は冬型の気圧配置の強まりの程度等によっては、大荒れとなるおそれがあり、24日頃も大荒れや大しけ、大雪となるおそれがあります。**

最高気温と最低気温はともに、期間の前半は平年並か平年より高い日が多いですが、後半は平年並か平年より低く、かなり低い日もある見込みです。

降水量は、平年並か平年より多いでしょう。

新潟県の天気予報（7日先まで）								
2023年01月19日11時 新潟地方気象台 発表								
日付	今日 19日(木)	明日 20日(金)	明後日 21日(土)	22日(日)	23日(月)	24日(火)	25日(水)	26日(木)
新潟県	晴 	曇後雪か雨 	曇時々雪 	曇一時雪か雨 	曇一時雪か雨 	曇時々雪 	曇時々雪 	曇一時雪 
降水確率(%)	-/-/0/10	30/30/70/90	80	50	70	80	80	70
信頼度	-	-	-	C	A	A	A	A
新潟 気温 (℃)	最高	8	4 (2~6)	4 (1~8)	7 (5~9)	4 (1~7)	-1 (-3~2)	1 (-2~3)
	最低	-	1 (-3~1)	-2 (-4~0)	1 (-2~2)	-2 (-5~0)	-4 (-7~-2)	-5 (-7~-2)
向こう一週間（明日から7日先まで）の平年値								
降水量の7日間合計				最低気温		最高気温		
新潟 平年並 27 - 48mm				-0.2℃		5.1℃		

向こう1週間において、冬型の気圧配置が強まるのは、20日から21日にかけてと、24日頃から26日頃と見込まれます。特に、24日頃から26日頃にかけては、上空に今季一番の非常に強い寒気が流れ込む予想で、大雪のほか、数日にわたり気温の低い日が継続すると見込まれるため、水道管の凍結にも注意をお願いします。

2018年1月下旬の新潟地方気象台の観測値

新潟 2018年1月(日ごとの値) 詳細(気圧・降水量・気温・蒸気圧・湿度)

日	気圧(hPa)				降水量(mm)						気温(℃)				蒸気圧(hPa)	湿度(%)		
	現地	海面			合計	1時間最大		10分間最大		平均	最高		最低		平均	平均	最小	
		平均	平均	最低		値	時分	値	時分		値	時分	値	時分			値	時分
	値			時分	値					時分								
21	1019.1	1019.8	1015.3	13:17	8.0	5.0	13:11	2.5	12:36	2.5	5.8	13:19	-0.5	24:00	6.3	85	55	20:31
22	1017.1	1017.8	1008.7	24:00	4.0	1.0	22:47	0.5	22:18	-0.1	2.0	13:54	-1.3	06:33	5.2	87	61	13:40
23	1004.7	1005.4	1000.4	12:50	14.0	3.0	11:11	1.0	18:16	1.4	6.9	11:34	-1.1	24:00	5.9	87	56	13:36
24	1007.1	1007.8	1005.6	05:34	8.5	3.0	01:59	1.0	01:24	-2.4	1.5	05:48	-5.4	22:08	4.2	81	57	22:47
25	1010.1	1010.8	1008.8	24:00	0.0	0.0	24:00	0.0	23:28	-2.4	0.1	13:18	-5.1	02:02	3.6	71	49	11:41
26	1009.1	1009.8	1007.8	06:58	0.0	0.0	17:11	0.0	16:21	-1.7	-0.3	15:12	-3.3	08:38	3.5	64	48	15:09
27	1016.8	1017.5	1012.4	00:36	0.5	0.5	11:34	0.5	10:44	0.4	1.5	11:01	-1.2	07:35	3.9	63	48	23:25
28	1014.9	1015.6	1007.6	24:00	1.5	1.5	23:41	1.0	23:31	1.2	5.6	22:42	-1.8	06:44	4.6	69	46	01:07
29	1009.4	1010.1	1007.5	00:24	14.5	3.0	21:55	1.5	21:17	0.5	5.3	00:24	-1.2	17:50	5.5	87	66	07:24
30	1017.3	1018.0	1012.0	00:39	1.0	1.0	17:50	0.5	17:27	-1.0	1.2	13:18	-2.3	22:12	4.5	80	49	13:07
31	1021.9	1022.6	1020.1	13:43	13.5	3.5	12:27	1.5	13:30	1.1	4.5	15:06	-2.0	00:04	5.7	86	63	20:52

2018年1月下旬、県内では佐渡を中心に水道管の凍結による断水が多数発生しました。前ページの週間天気予報でお示した新潟の最高・最低気温と比較するため、2018年1月下旬の新潟地方気象台の気温観測値を示しています。県内では、25日、26日頃は、2018年と同程度に気温が低くなる可能性があります。

★気象情報等は、最新のものをご利用ください。

- 新潟県の警報、注意報

https://www.jma.go.jp/bosai/warning/#area_type=offices&area_code=150000

※早期注意情報（警報級の可能性）もご利用ください。

- 新潟県の気象情報

https://www.jma.go.jp/bosai/information/#area_type=offices&area_code=150000&format=table

- 新潟県降雪量予想

https://www.data.jma.go.jp/yoho/data/jishin/snow_jpni_latest.pdf

- 新潟県天気予報・週間天気予報

https://www.jma.go.jp/bosai/forecast/#area_type=offices&area_code=150000

- 雨雲の動き（降水ナウキャスト）

<https://www.jma.go.jp/bosai/nowc/>

- 今後の雪（解析積雪深、解析降雪量、降雪短時間予報）

<https://www.jma.go.jp/bosai/snow/>

令和5年1月18日
東日本高速道路株式会社

**北日本から東日本で1月20(金)から来週にかけて大雪や猛吹雪
の予報が出ています**
～不要不急の外出は控えてください！～
(1月18日(水)17時発表)

1. ルート・日程の見直しをご検討ください！

1月20日(金)頃から来週にかけて、非常に強い寒気に覆われる見込みです。この影響により北日本から東日本の日本海側を中心に山沿いから平野部を含めた広い範囲で、大雪や猛吹雪となる恐れがあります。特に1月23日(月)から1月26日(木)は、寒気が一層強くなり、大雪や猛吹雪が予想されています。

そのため、北日本から東日本の日本海側を中心とした高速道路では、大雪や猛吹雪により、広域的な通行止めとなる可能性があります。

また、高速道路に並行する一般国道等においても通行止めとなる可能性があります。

高速道路をご利用いただく前に最新の気象情報・道路交通情報をご確認いただき、不要不急の外出は控えてください。



新潟支社管内 北陸道の降雪状況
(令和4年12月19日)



北海道支社管内 札樽道の積雪と除雪状況
(令和5年1月10日)

ONEXCO中日本、NEXCO 西日本からのお知らせ

NEXCO 中日本、NEXCO 西日本の区間の降雪予測については、以下リンクをご確認ください。

・NEXCO 中日本 <https://www.c-nexco.co.jp/>

※「トピックス」に掲載されている最新の発表をご確認願います。

・NEXCO 西日本 <https://www.w-nexco.co.jp/>

※「お知らせ」に掲載されている最新の発表をご確認願います。

2. ノーマルタイヤでの雪道走行は法令違反です

高速道路上では、自力走行不能車両が一台でも発生すると、長時間の渋滞や通行止めにつながる恐れがあります。大雪時には不要不急のお出かけはお控えいただき、やむを得ず高速道路をご利用される場合は、必ず冬用タイヤの装着とタイヤチェーンを携行していただくとともに、特に雪道を走行する際にはチェーンの装着をお願いします。

冬用タイヤについてはスタッドレス表記(国内表記)又はスノーflakeマーク(国際表記)が表示されているものを全車輪に装着いただくとともに、チェーンは駆動輪への装着をお願いいたします。また、一軸駆動車、連結車、空荷状態、年式の古い車両については、積雪路等において特に立往生が発生しやすい傾向にあるので注意が必要です。

【参考】<https://www.mlit.go.jp/report/press/content/001387501.pdf>

3. 道路交通情報などのご案内

当社では引き続き、今後の気象予測に基づき、高速道路への影響(通行止めなど)について、公式WEBサイトで情報を提供するほか、公式Twitter・LINE等で各地域の更に詳細な交通規制情報を提供しますので、是非ご確認ください。

〈お出かけ前の事前の情報取得〉

○当社の公式WEBサイト

【アドレス】 <https://www.e-nexco.co.jp/>

○高速道路の交通情報提供サービス『ドライブトラフィック(ドラとら)』

【リアルタイム情報 アドレス】 <https://www.drivetraffic.jp/>

○全国の高速道路の便利な情報が満載のサイト『ドラぷら』

【アドレス】 <https://www.driveplaza.com/>

○NEXCO東日本お客さまセンター

24時間365日オペレーターが対応いたします。

【電話番号】 0570-024-024 または 03-5308-2424

○日本道路交通情報センター(JARTIC)

【アドレス】 <https://www.jartic.or.jp/>

【電話番号】 全国共通ダイヤル 050-3369-6666 (携帯短縮ダイヤル #8011)

※全国どこからでも最寄りの情報センターに接続されます。

○高速道路影響情報サイト

NEXCO中日本、NEXCO西日本、首都高を含めた各社のWEBサイトを集約した情報を確認したい方は、こちらをご覧ください。

【アドレス】 <https://ex-ssw.com/>

○NEXCO東日本(道路防災情報)公式ツイッター

災害発生時における通行止め情報(開始・解除)をリアルタイムに発信しています。

[NEXCO東日本\(道路防災情報\)公式ツイッター](#) @e_nexco_bousai

○NEXCO東日本支社ツイッター

お客さまへのお知らせ(広報情報、通行止め情報)を発信しています。

[NEXCO東日本\(北海道\)公式ツイッター](#) @e_nexco_kita

[NEXCO東日本\(東北\)公式ツイッター](#) @e_nexco_tohoku

[NEXCO東日本\(関東\)公式ツイッター](#) @e_nexco_kanto

[NEXCO東日本\(新潟\)公式ツイッター](#) @e_nexco_niigata

○LINE公式アカウント「NEXCO東日本」

NEXCO 東日本管内の通行止め状況などをお知らせしています。

【検索】「NEXCO東日本」で検索

【ID】 @e-nexco

【お友だち登録2次元コード→】



《走行中に入手できる道路交通情報》

○ハイウェイラジオ

【周波数】 AM1620kHz

※放送している区間は高速道路上の標識によりご案内しております。

○ハイウェイ情報ターミナル

SA・PAに設置されているモニター画面にて広域の道路交通情報をお知らせしています。

○道路情報板

令和 5年 1月19日
東日本高速道路株式会社
新潟支社

新潟県内大雪予報に伴う往来自粛のお願い

～ 1月23日(月)から26日(木)にかけ大雪が予報されていますので
不要不急の外出はお控えください ～

新潟県内の高速道路では令和5年1月23日(月)から26日(木)の大雪予報に伴い、広域的な通行止めや交通混雑のおそれがあります。最新の気象予報、道路交通情報をご確認いただき、不要不急の外出はお控えください。

また、NEXCO東日本新潟支社、新潟工事事務所、湯沢管理事務所、新潟管理事務所、長岡管理事務所、上越管理事務所(以下「新潟支社等」という。)では、往來を抑制する観点から当該期間(1月23日(月)から26日(木))において来客受付窓口や社屋内での打ち合わせ等一部の業務を一時的に休止します。お客さま、関係者の皆様には大変ご迷惑をおかけしますが、新潟支社等の社屋へのご来訪はお控えくださいますようお願いいたします。

なお、新潟支社等へのお電話でのお問合せや書類のご郵送はご利用いただけます。業務再開日時は改めて当社ホームページにてお知らせします。

皆様のご理解とご協力のほど何卒よろしくお願い申し上げます。

出控え広報例（マスメディアを使用した広報（広告物の緊急差し替え対応の実施））

通常時の広告配信例



▲テレビCM



▲インターネット バナー広告

確認しよう、情報板。
雪の高速道路は油断禁物。
情報板の内容をよく確認してください。
道路情報は「ドラとら」で
事前にチェックをお願いします。
ネクスコ東日本

▲20秒ラジオCM



▲Youtube広告

差し替え広告



▲テレビCM



▲インターネット バナー広告

1月20日～ 広告物の緊急差し替え
（最大レベルの呼びかけ）

※1月26日朝までの呼びかけを予定

NEXCO 東日本からのお知らせです。
大雪による交通障害の恐れがあります。
不要不急の外出は控えてください。
最新の高速道路交通情報は、
NEXCO 東日本ホームページでご確認ください。
ネクスコ東日本

▲20秒ラジオCM



▲Youtube広告